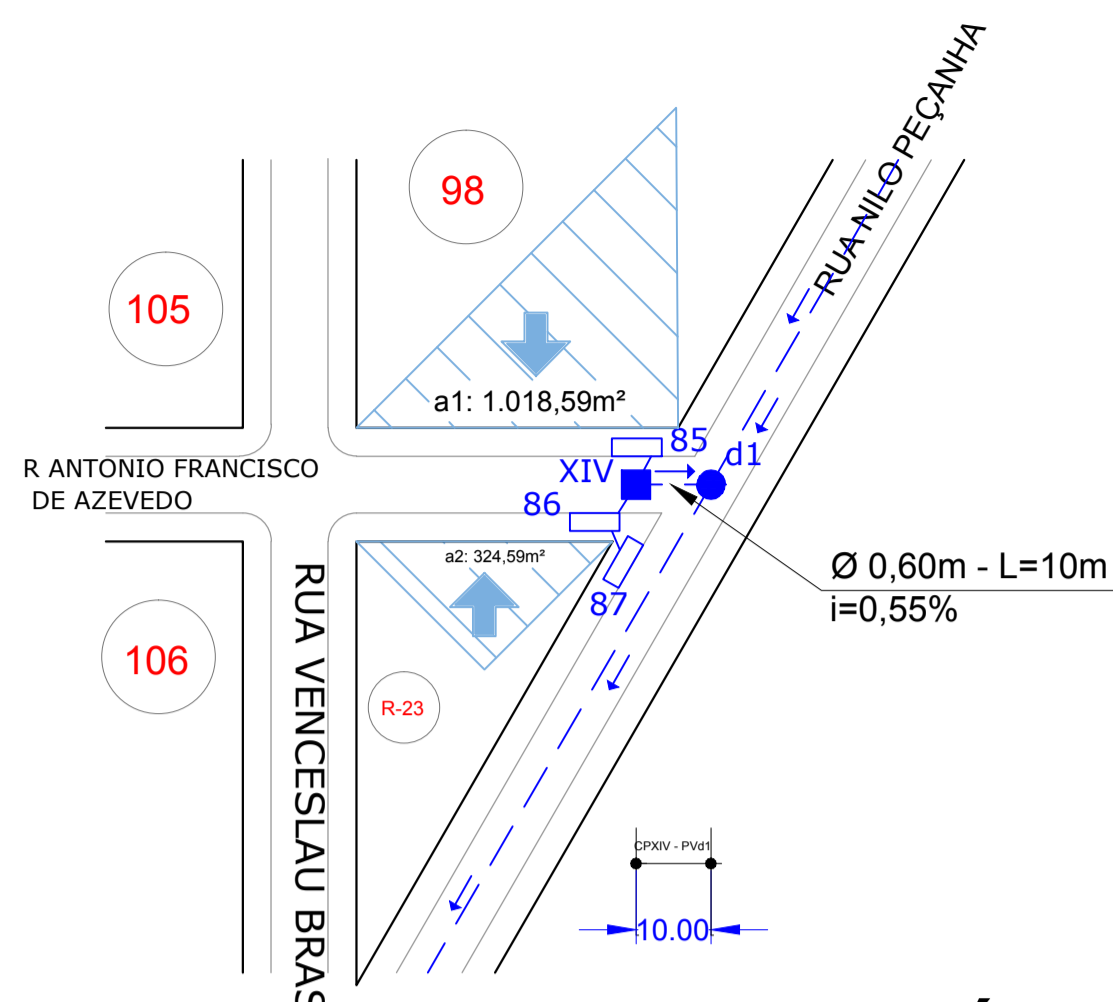
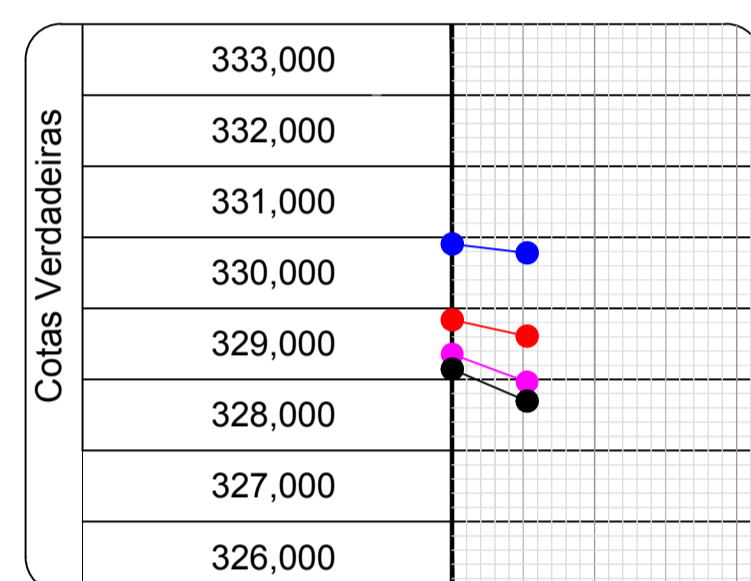


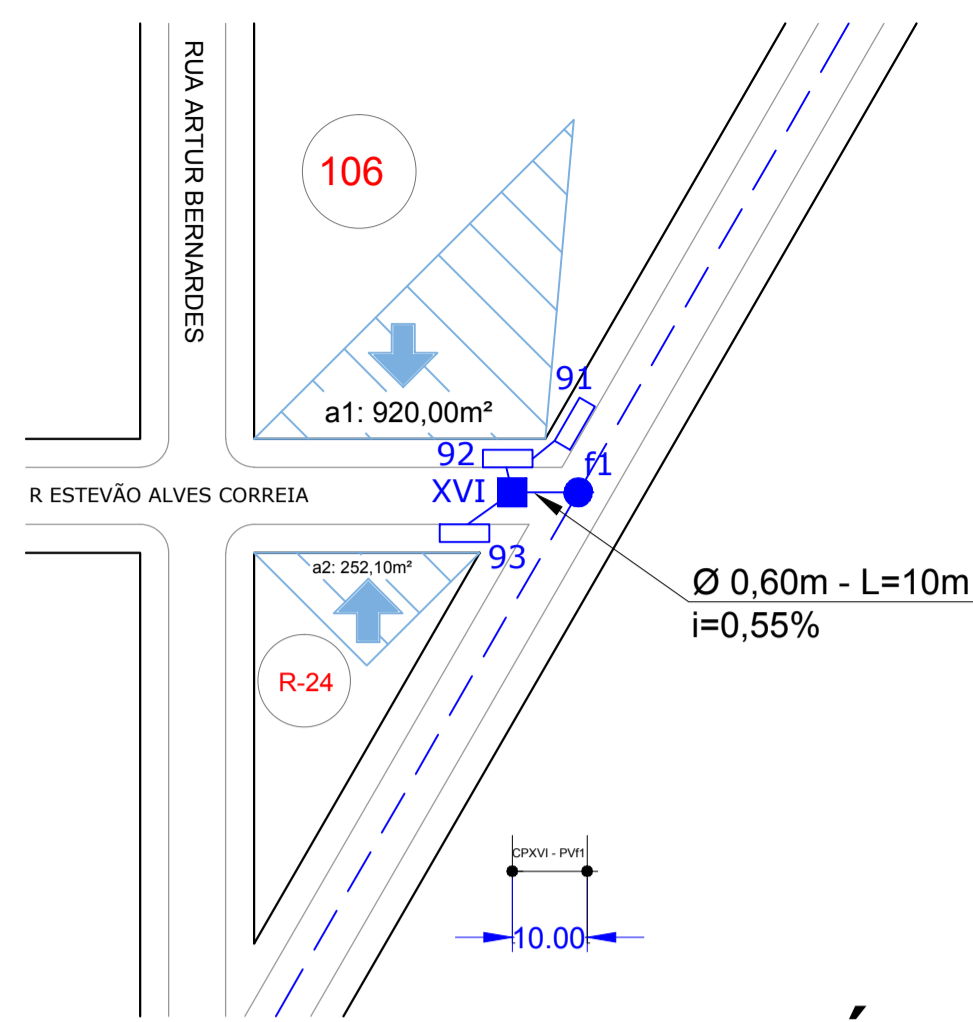
06 PLANTA DE LAYOUT MICRO BACIAS E PERFIS DE DRENAGEM ESCALA 1:1000



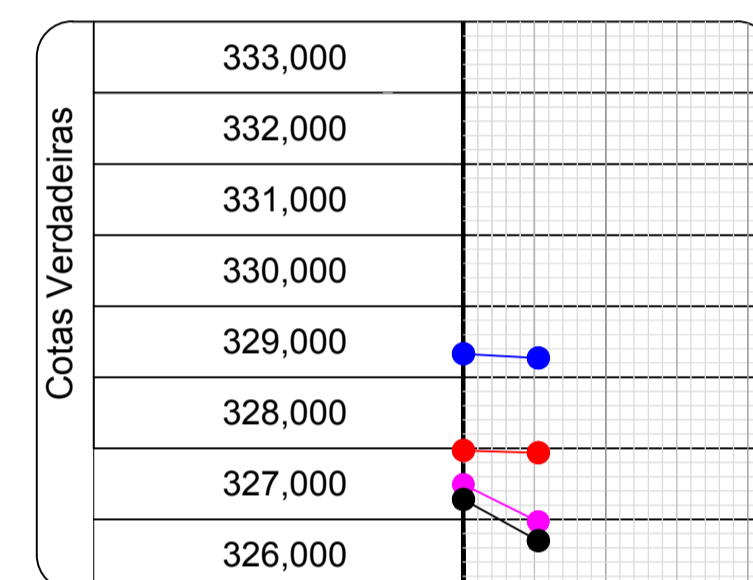
Perfil Drenagem Águas Pluviais RUA ANTONIO FRANCISCO DE AZEVEDO



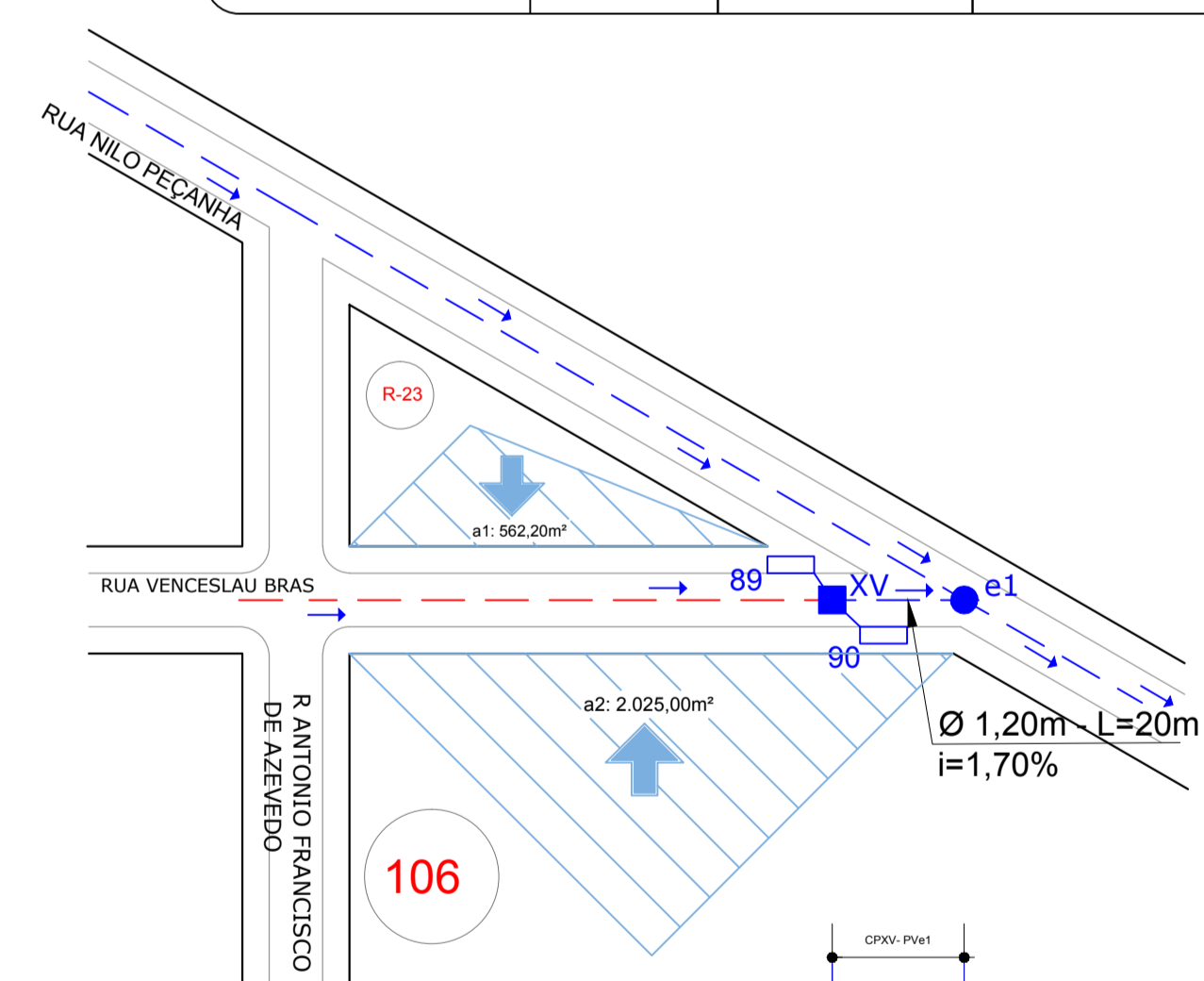
RUA ANTONIO FRANCISCO DE AZEVEDO		DIÂMETRO DA TUBULAÇÃO	COTAS			
PV / CX Pass	ESTACA		COTA TERRENO	LINHA ENERGIA	LINHA D'ÁGUA	FUNDO DO PV ESCAVAÇÃO
CP XIV	00	0,60 m	330,905	329,836	329,656	329,146
PV d1	0 + 10,0m	0,60 m	330,780	329,606	328,966	328,696



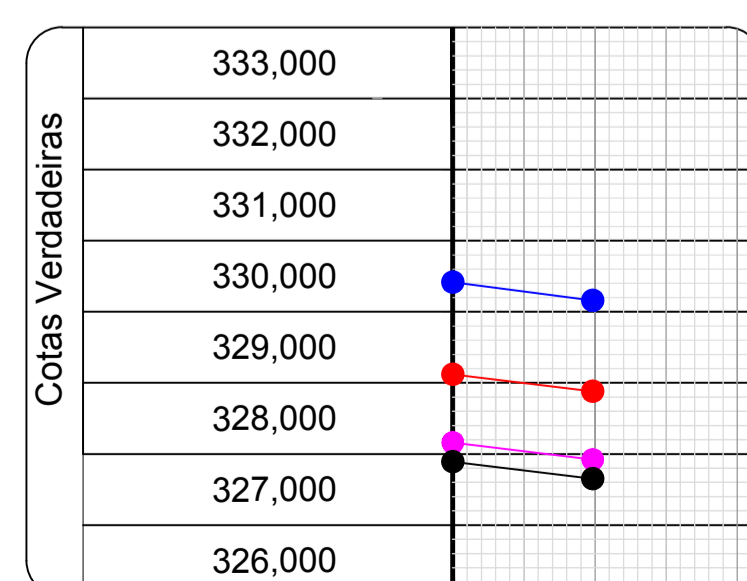
Perfil Drenagem Águas Pluviais RUA ESTEVÃO ALVES CORREIA



RUA ESTEVÃO ALVES CORREIA		DIÂMETRO DA TUBULAÇÃO	COTAS			
PV / CX Pass	ESTACA		COTA TERRENO	LINHA ENERGIA	LINHA D'ÁGUA	FUNDO DO PV ESCAVAÇÃO
CP XVI	00	0,60 m	329,330	327,977	327,497	327,287
PV f1	0 + 10,0m	1,20 m	329,274	327,937	326,977	326,707

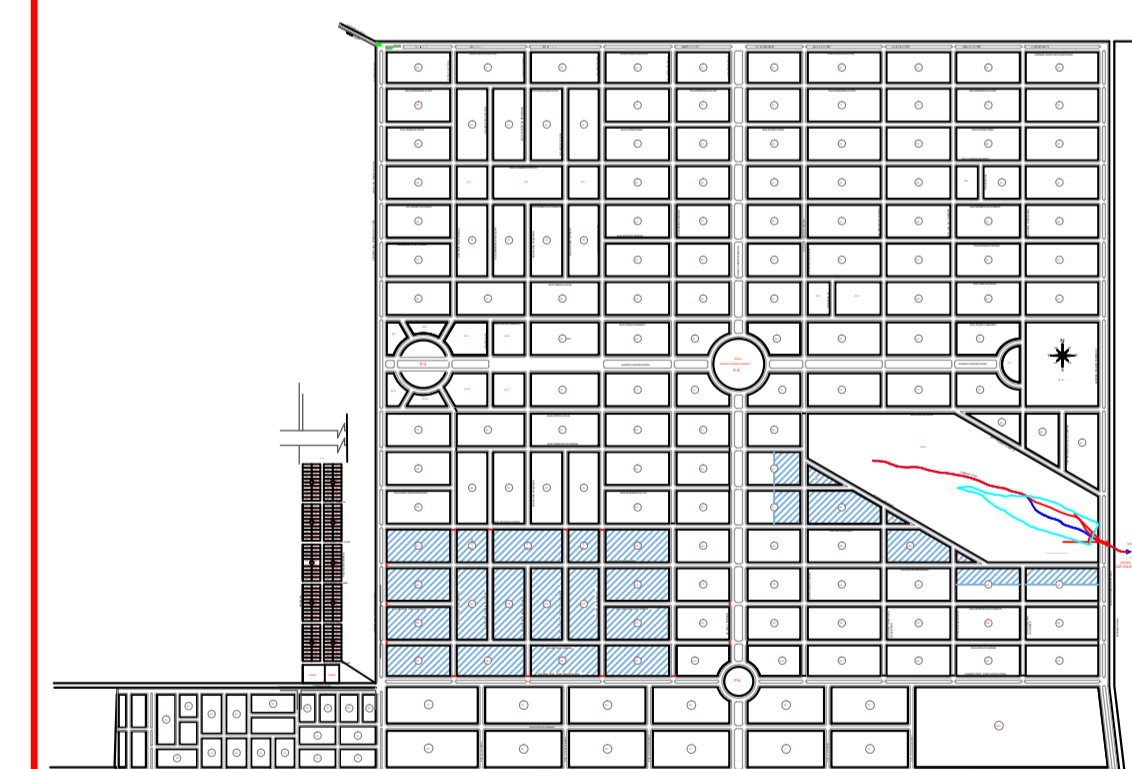


Perfil Drenagem Águas Pluviais RUA VENCESLAU BRAS



RUA VENCESLAU BRAS		DIÂMETRO DA TUBULAÇÃO	COTAS			
PV / CX Pass	ESTACA		COTA TERRENO	LINHA ENERGIA	LINHA D'ÁGUA	FUNDO DO PV ESCAVAÇÃO
CP XV	00	1,20 m	330,413	329,122	328,162	327,892
PV e1	1	1,20 m	330,158	328,882	327,922	327,652

LOCALIZAÇÃO



DRENAGEM DE ÁGUAS PLUVIAIS

TIPO DA OBRA:	INFRAESTRUTURA URBANA	FOLHA Nº: 06 16
PROPRIETÁRIO:	PREFEITURA MUNICIPAL DE CLÁUDIA - MT Av. Gaspar Dutra 66 3546-3100 3546-3101	
LOCAL:	BAIRRO CAMPO VERDE E BAIRRO FLORESTAL-PARCIAL CLÁUDIA - MT	
AUTOR DO PROJETO:	GILSON JOSÉ MARTINS ENGENHEIRO CIVIL CREA 03466/D-MT RY 120521041-5	
ESCALA: INDICADA	ASSUNTO:	
DATA: SETEMBRO/2015	Layout - Micro Bacias e Perfis de Drenagem	
NOME DO ARQUIVO: PROJETO DREN CLAUDIA - ALT Jun 18, 2015 (1).dwg		

A1